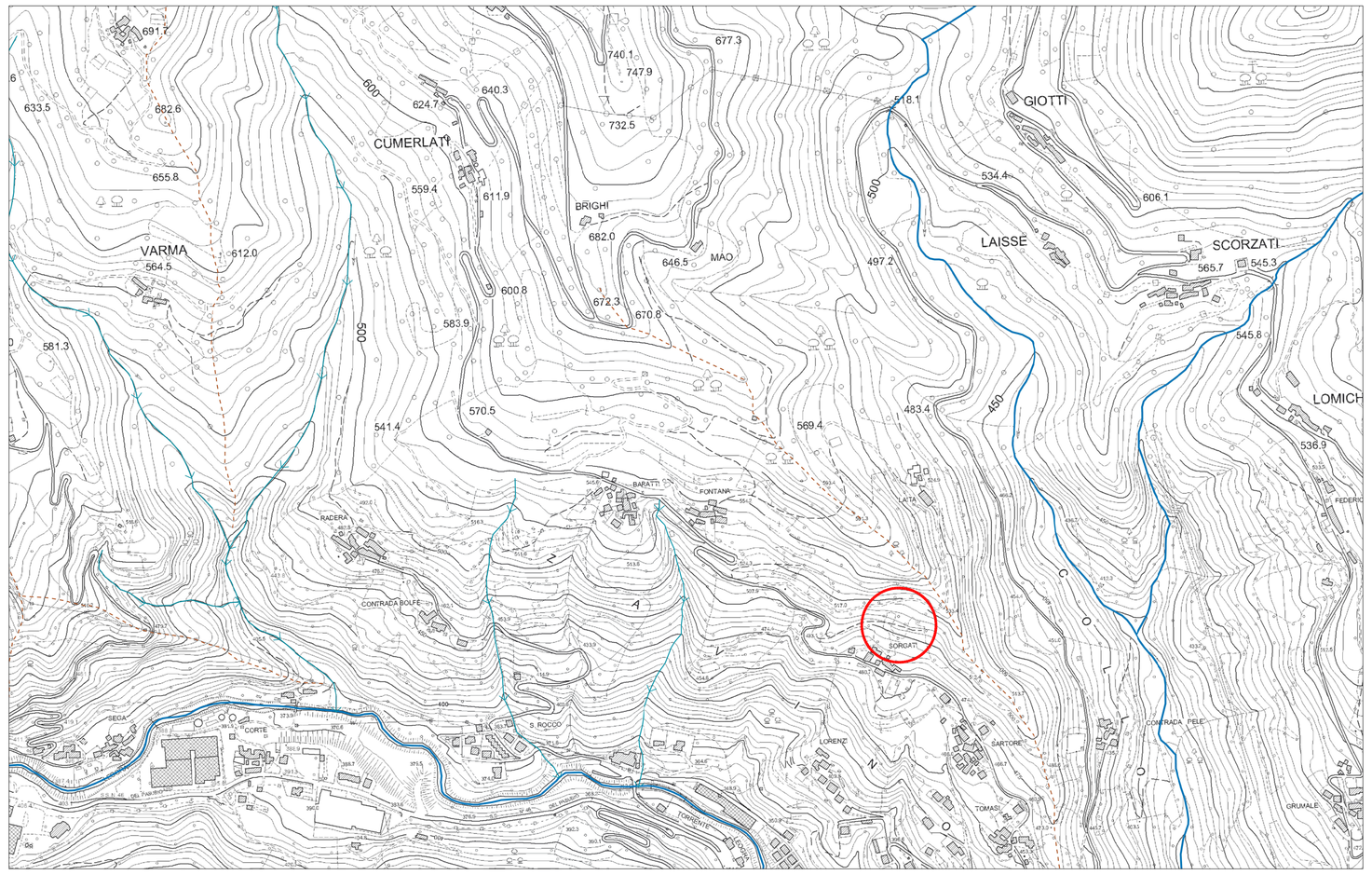

estratto CARTA TECNICA TERRITORIALE
scala 1:5000

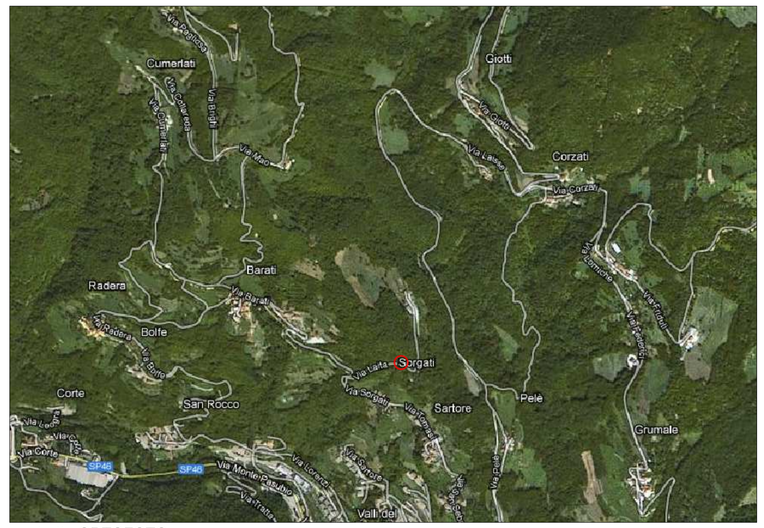

estratto ORTOFOTO
scala 1:10000

COROGRAFIA I.G.M.
scala 1:25000

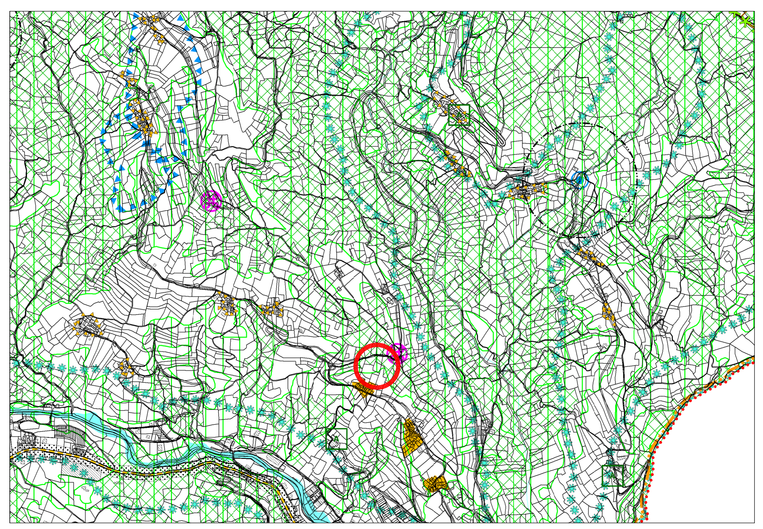

estratto TAVOLA DEI VINCOLI -P.I.- scala 1: 10000

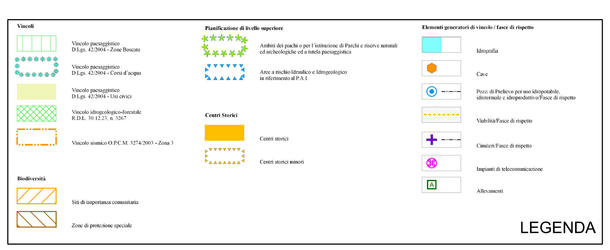

COMUNE DI VALLI DEL PASUBIO PROVINCIA DI VICENZA

Intervento di ripristino di movimenti franosi che interessano strade comunali- 2°Lotto

RICOSTRUZIONE DELLA SCARPATA A VALLE PER RIPRISTINARE LA STRADA DI COLLEGAMENTO DEL QUARTIERE ZAVINO DOPO SORGATI
Codice 1360

PROGETTO ESECUTIVO

REDAZIONE

PROGETTISTA:

Ing. Roggia Flavio
Via Tezze, 12 MOLVENA (Vi)
tel. 0424 471739 fax 0424 476602

Il RESPONSABILE STRUTTURA TECNICA:
Geom. De Moro Ilario

Il RESPONSABILE UNICO del PROCEDIMENTO:
Ing. Fichera Giovanni

TAV. 1	INQUADRAMENTO GENERALE	SCALE: 1:25000 1:10000 1:5000